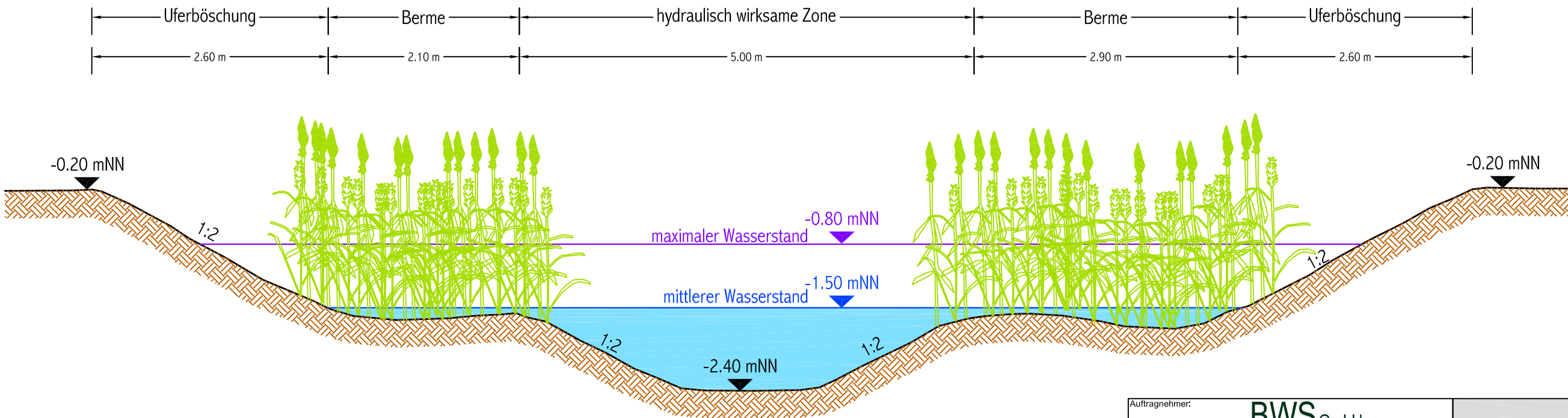





Gewässer mit Profilaufweitung

(beispielhafte Darstellung)



Auftragnehmer: BWS GmbH BODEN ■ WASSER ■ WATER ■ SOIL Gotenstraße 14 • D-20097 Hamburg • Fon: +49 (0)40 - 23 16 65-00  Planula Planungsbüro für Naturschutz und Landschaftsökologie	<small>www.bws-gmbh.de mail@bws-gmbh.de</small>		
	Datum:	29.02.2008	
	Verfasst:	Roger Günzel	
	Gezeichnet:	Sebastian Taubald	
	Geprüft:	Roger Günzel	

Auftraggeber			
<div><div><div>GebietsKooperation 29</div><div></div></div><div><div>Aue/Lühe - Schwinge</div><div></div></div></div>			
Maßnahmenplanung "Altes Land" zur Umsetzung der WRRL - Machbarkeitsstudie -			
Planinhalt			
Maßnahme H2 Herstellung eines autobahnparallelen Gewässers im Verlauf von Hollerner Binnenwettern und Wöhrdener Wettern - Schnitt -			
Anlage	Maßstab	Blattgröße [cm]	Registrier-Nr.
3.8.2	1 : 50	42,0 x 29,7	07.P.53-203.8.2